



**АКТ  
ГОСУДАРСТВЕННОЙ ИСТОРИКО-КУЛЬТУРНОЙ ЭКСПЕРТИЗЫ**

**проекта предмета охраны, в составе научно-проектной документации  
«Реставрационные работы и благоустройство территории объекта культурного наследия  
– «Группа могил советских воинов, 1941-1944 гг.»**

**Адрес: Республика Крым, Краснопереконский район, Красноармейское сельское  
поселение, с. Надеждино, ул. Победы, южная окраина села**

**Симферополь, 2016**



**АКТ**  
**ГОСУДАРСТВЕННОЙ ИСТОРИКО-КУЛЬТУРНОЙ ЭКСПЕРТИЗЫ**  
**проекта предмета охраны, в составе научно-проектной документации**  
**«Реставрационные работы и благоустройство территории объекта культурного наследия**  
**– «Группа могил советских воинов, 1941-1944 гг.»**  
**Адрес: Республика Крым, Краснопереконский район, Красноармейское сельское**  
**поселение, с. Надеждино, ул. Победы, южная окраина села**

30 ноября 2016 г.

г. Симферополь

Настоящий Акт государственной историко-культурной экспертизы составлен в соответствии с Федеральным законом от 25.06.2002 г. № 73-ФЗ «Об объектах культурного наследия (памятниках истории и культуры) народов Российской Федерации» (в действующей редакции) и Положением о государственной историко-культурной экспертизе, утвержденным постановлением Правительства Российской Федерации от 15 июня 2009 г. № 569.

1. Дата начала проведения экспертизы: 17.11.2016 г.
2. Дата окончания проведения экспертизы: 30.11.2016 г.
3. Место проведения экспертизы: г. Симферополь
4. Заказчик экспертизы: Администрация Красноармейского сельского поселения Краснопереконского района Республики Крым

**5. Сведения об эксперте**

Фамилия, имя и отчество	Рубель Александр Андреевич
Образование	Высшее, Севастопольский приборостроительный институт
Специальность	Инженер-строитель, диплом Я № 820922
Ученая степень (звание)	К.т.н. (диплом ТН № 071718), доцент (аттестат ДЦ №033644), заслуженный строитель Республики Крым, член научно-методического совета при Госкомитете по охране культурного наследия РК, член союза реставраторов Крыма
Стаж работы по специальности	24 года (в области сохранения объектов культурного наследия)
Место работы и должность	Главный инженер ООО «НТПО «Крым»
Сведения об аттестации	Приказ Министерства культуры Российской Федерации об утверждении статуса аттестованного эксперта по проведению государственной историко-культурной экспертизы от 25 декабря 2014 г. № 2448: - документы, обосновывающие включение объектов культурного наследия в реестр; - проекты зон охраны объекта культурного наследия; - документация, обосновывающая проведение работ по сохранению объекта культурного наследия

Аттестованный эксперт \_\_\_\_\_ А.А. Рубель



**6. Информация о том, что в соответствии с законодательством Российской Федерации эксперт несет ответственность за достоверность сведений, изложенных в заключении**

Государственный эксперт несет ответственность за достоверность информации, изложенной в заключении экспертизы, в соответствии со статьей 29 Федерального закона от 25.06.2002 г. № 73-ФЗ «Об объектах культурного наследия (памятниках истории и культуры) народов Российской Федерации», п. 17 «Положения о государственной историко-культурной экспертизе» утвержденного постановлением Правительства Российской Федерации от 15 июня 2009 г. № 569 (в действующей редакции).

**7. Объект экспертизы**

Объект культурного наследия – проект предмета охраны, в составе научно-проектной документации «Реставрационные работы и благоустройство территории объекта культурного наследия – «Группа могил советских воинов, 1941-1944 гг.» Адрес: Республика Крым, Краснопереконский район, Красноармейское сельское поселение, с. Надеждино, ул. Победы, южная окраина села», разработанный ООО «Крымская комплексная архитектурно-реставрационная мастерская» в 2016 г. по заказу Администрации Красноармейского сельского поселения Краснопереконского района Республики Крым.

**8. Цель экспертизы**

Определение и оценка соответствия разработанной научно-исследовательской документации по определению предмета охраны объекта культурного наследия требованиям государственной охраны объектов культурного наследия.

**9. Документы, представленные на экспертизу заявителем**

Проект предмета охраны, в составе научно-проектной документации «Реставрационные работы и благоустройство территории объекта культурного наследия – «Группа могил советских воинов, 1941-1944 гг.» Адрес: Республика Крым, Краснопереконский район, Красноармейское сельское поселение, с. Надеждино, ул. Победы, южная окраина села» с приложениями (охранный договор от 27 декабря 2010 г., паспорт и учетная карточка объекта культурного наследия, акт технического состояния, краткая историческая справка, кадастровый паспорт земельного участка мемориального сооружения).

**10. Сведения об обстоятельствах, повлиявших на процесс проведения и результаты экспертизы**

Обстоятельства, повлиявшие на процесс проведения и результат государственной историко-культурной экспертизы, отсутствуют.

**11. Сведения о проведенных исследованиях с указанием примененных методов, объема и характера выполненных работ и их результатов**

В ходе историко-культурной экспертизы были:

- изучены переданные заказчиком экспертизы документы и материалы, подлежащие экспертизе, содержащие сведения об истории возникновения и историко-культурной ценности объекта, изучены предоставленные заказчиком копии актов и иных документов (приложения к проекту предмета охраны);
- проведен анализ документов и материалов для выявления предмета охраны;
- результаты экспертизы оформлены в виде Акта государственной историко-культурной экспертизы.

Аттестованный эксперт \_\_\_\_\_



А.А. Рубель



## 12. Факты, установленные в результате проведения экспертизы

### 12.1 Общие сведения об объекте культурного наследия

Рассматриваемый объект культурного наследия поставлен на учет решением Крымского облисполкома от 05.09.1969 г. №595 под названием «Группа могил советских воинов, 1941-1944 гг.», учетный номер 1200.

Приказом Министерства культуры Украины от 04.07.2013 №604 объект внесен в Государственный реестр недвижимых памятников Украины под тем же названием, охранный № 1200-АР.

Объект подлежит государственной охране в соответствии с федеральным законом от 12.02.2015 г. №9-ФЗ «Об особенностях правового регулирования отношений в области культуры и туризма в связи с принятием в Российскую Федерацию Республики Крым и образованием в составе Российской Федерации новых субъектов – Республики Крым и города федерального значения Севастополь» (статья 2, п. 2) и федеральным законом от 25.06.2002 г. №73-ФЗ «Об объектах культурного наследия (памятниках истории и культуры) народов Российской Федерации».

Охранный зона – 22,4х18,4 м, в пределах ограды – утверждена решением Крымского облисполкома от 15.01.1980 г. №16.

Первоначально на братской могиле был установлен деревянный обелиск, замененный в 1946 г. на каменный. В 1976 г. вместо каменного обелиска возведен существующий в настоящее время архитектурно-мемориальный ансамбль, при этом, границы зоны охраны не корректировались. В настоящее время они значительно меньше, чем площадь благоустройства объекта (в границах ограждения) – 22х32 м.

### 12.2 Краткие исторические сведения об объекте культурного наследия

В октябре 1941 года, в период оборонных боев за Перекоп, особенно ожесточенный бой развернулся возле Сивашской дамбы. Напор немецко-фашистских захватчиков сдерживали воины 397-го стрелкового полка 106 стрелковой дивизии, 47-го стрелкового полка 156 стрелковой дивизии и 151-го кавалерийского полка, а также батареи 120 мм минометов. В 1944 г. в районе нынешнего села Надеждино, на так называемом Сивашском плацдарме, развернулся ожесточенный бой за освобождение Крыма от немецко-фашистских оккупантов, где особенно отличились воины 13-й гвардейской минной бригады, 216-й, 257-й, 279-й стрелковых дивизий. Введенные в прорыв в районе села Томашевка 19-й танковый корпус и 32-я гвардейская танковая бригада за 3 часа дошли до г. Джанкоя. Воины из состава этих частей, погибших в боях, были похоронены в братских могилах около села Надеждино. В шести могилах похоронены останки 1204 воинов, которые погибли в 1941-1944 гг. в боях у Сивашской дамбы. В 1946 году на могиле был установлен памятник, в 1976 году был установлен новый памятник.

### 12.3 Описание объекта культурного наследия и его характеристика

Месторасположение объекта культурного наследия - Мемориальное сооружение расположено на улице Победы, в жилой застройке села Надеждино, на южной окраине села.

Описание территории - территория огорожена, благоустроена и озеленена. Центральная аллея вымощена бетонными тротуарными плитами. Ограждение территории сетчатое секционное. По обе стороны от аллеи бордюрным камнем оформлено 6 могил.

Объемно-планировочное решение – Надмогильное сооружение представляет собой архитектурно-мемориальный ансамбль, состоящий из стелы с мемориальными досками, полнофигурной скульптуры на постаменте и подиума с «вечным огнем».

Аттестованный эксперт \_\_\_\_\_



А.А. Рубель



Стела прямоугольной формы, сложена из камня известняка-ракушечника и оштукатурена, отделка – набрызг из цементного раствора, фундамент железобетонный. Габаритные размеры стелы: 0,78х29,3х3,45 (h) м.

На стеле установлены 84 мемориальные доски, на которых изображен орден Великой Отечественной войны, указаны фамилии погибших воинов и надписи «1941-1945», «Воины советской армии, погибшие в период Великой Отечественной войны 1941-1945 гг. и похороненные в селе Надеждино Краснопереконского района». В верхнем ряду 42 доски из алюминия и в нижнем ряду из алюминия 41 доска и 1 доска из камня габбро.

Скульптура высотой 3,3 м изображает женщину-мать, поднимающую раненого бойца. Скульптура установлена на постамент пирамидальной формы из камня известняка - ракушечника, поверхность которого оформлена в виде бутовой кладки. Перед постаментом установлены плиты из белого мрамора с надписью «Вечная память воинам Советской Армии павшим смертью храбрых в боях за родину 1941-1944».

Подиум с металлической звездой и «вечным огнем» выполнен из бетона, сверху облицован мраморными плитами, торцы окрашены в красный цвет.

### **13. Перечень документов и материалов, собранных и полученных при проведении экспертизы, а также использованной для нее специальной, технической и справочной литературы**

#### **13.1 Нормативная литература**

1. Федеральный закон от 25.06.2002 г. №73-ФЗ «Об объектах культурного наследия (памятниках истории и культуры) народов Российской Федерации».
2. Федеральный закон от 12.02.2015 г. №9-ФЗ «Об особенностях правового регулирования отношений в области культуры и туризма в связи с принятием в Российскую Федерацию Республики Крым и образованием в составе Российской Федерации новых субъектов – Республики Крым и города федерального значения Севастополя».
3. Закон Республики Крым от 11.09.2014 г. № 68-ЗРК «Об объектах культурного наследия в Республике Крым».
4. Методические указания по определению предмета охраны для объектов, предложенных к включению в реестр объектов культурного наследия, выявленных объектов культурного наследия и объектов культурного наследия федерального и регионального значения (памятников истории и культуры). Разработчик ООО «ПФ-Градо», Москва, 2011.
5. Методические указания по проведению комплексных историко-культурных исследований. Разработчик ГУП «НИ и ПИ Генплана Москвы», Москва, 2009.
6. Приказ Министерства культуры Российской Федерации от 13.01.2016 г. №28 «Об утверждении Порядка определения предмета охраны культурного наследия, включенного в единый государственный реестр объектов культурного наследия (памятников истории и культуры) народов Российской Федерации...»

#### **13.2 Литература и источники**

1. Батов П.И. Перекоп. 1941. - Симферополь: Крым, 1970. - 170с.
2. В памяти народной. - Киев: УРЭ, 1985. - С. 227.
3. История сел и городов УССР. В 26-ти томах. Крымская область. - Киев: УРЭ АН УРСР, 1966-1973. - 352с.-1086с.
4. Казаров А.А. Герои боев за Крым. - Симферополь: Крымиздат. 1972. - С.10-14.
5. Кружко Л.П. Сивашская эпопея. - Симферополь: Таврия, 2002. - 128 с.
6. Кулаков А. С. Огнем и броней. - М.: ДОСААФ, 1978.

Аттестованный эксперт \_\_\_\_\_



А.А. Рубель



7. Крым. Памятники славы и бессмертия. - Симферополь: изд-во «Таврия», 1985. - С.177-178.
8. Памятники истории и культуры Украинской ССР. Каталог-справочник.- Киев: Научная мысль, 1978. - 736с.

#### 14. Обоснование вывода экспертизы

Представленный на экспертизу проект предмета охраны разработан на основании нормативной документации, полно описывает все содержащиеся в объекте культурного наследия аспекты его историко-культурной ценности, зафиксированные в ст. 3 Федерального закона «Об объектах культурного наследия (памятниках истории и культуры) народов Российской Федерации» от 25.06.2002 № 73-ФЗ, в том числе всю сумму композиционно-пространственных особенностей, определяющих целостность, своеобразие, историческую значимость объекта культурного наследия.

В проекте предмета охраны выявлены ценные подлинные материальные элементы (объемно-пространственные характеристики, вид и состав элементов мемориального ансамбля, архитектурно-художественное оформление) объекта культурного наследия и его нематериальные особенности.

Предмет охраны формализован в текстовых и графических материалах, фотографических изображениях в соответствии с видом и типологией, описан в строгой последовательности научного описания объектов, содержит достоверную информацию об объекте культурного наследия.

#### 15. Вывод экспертизы

На основании анализа научно-проектной документации по определению предмета охраны объекта культурного наследия «Группа могил советских воинов, 1941-1944 гг.», расположенного по адресу: Республика Крым, Краснопереконский район, Красноармейское сельское поселение, с. Надеждино, ул. Победы, южная окраина села, считаю целесообразным и возможным признать, что предоставленный на экспертизу проект предмета охраны полно описывает все содержащиеся в объекте культурного наследия аспекты его историко-культурной ценности, зафиксированные в ст. 3 Федерального закона «Об объектах культурного наследия (памятниках истории и культуры) народов Российской Федерации» от 25.06.2002 №73-ФЗ, в том числе все критерии (особенности), определяющие целостность, своеобразие, историческую значимость объекта культурного наследия (**положительное заключение**).

Рекомендуется выполнить корректировку границ охранной зоны объекта культурного наследия.

Проект предмета охраны может конкретизироваться при изменении степени исследованности памятника.

#### Приложения.

1. Предмет охраны объекта культурного наследия.

Аттестованный эксперт



А.А. Рубель

Дата подписания акта: 30 ноября 2016 г.

Аттестованный эксперт




А.А. Рубель

**Приложение № 1**  
к акту государственной  
историко-культурной экспертизы

**ПРЕДМЕТ ОХРАНЫ**

**Объект культурного наследия - «Группа могил советских воинов, 1941-1944 гг.»,  
расположенный по адресу: Республика Крым, Красноперекопский район,  
Красноармейское сельское поселение, с. Надеждино, ул. Победы, южная окраина села  
Приказ Министерства культуры Украины от 04.07.2013 №604, охранный № 1200-АР.  
Охранная зона - 22,4х18,4 м - утверждена решением Крымского облисполкома  
от 15.01.1980 №16.**



№ п/п	Видовая принадлежность предмета охраны	Предмет охраны	Фотофиксация
1	Нематериальные особенности объекта культурного наследия		
1.1	Датировка	Даты захоронения - октябрь 1941 г., ноябрь 1943 г. - апрель 1944 г. В 1946 году деревянный обелиск был заменен на каменный. В 1976 году проведена реконструкция с установкой нового памятника в виде скульптурной двухфигурной композиции с «вечным огнем»	
1.2	Историческая (мемориальная) ценность	Связь объекта с обороной Крыма и освобождением Сиваша в годы Великой Отечественной войны и с личностями офицеров, солдат Советской Армии.	
1.3	Историко-художественная ценность	Надмогильное сооружение выполнено по индивидуальному проекту, не является массовой копией, но принадлежит к распространенному типу, включающее скульптурную композицию, вечный огонь, стелу с фамилиями.	

Аттестованный эксперт \_\_\_\_\_



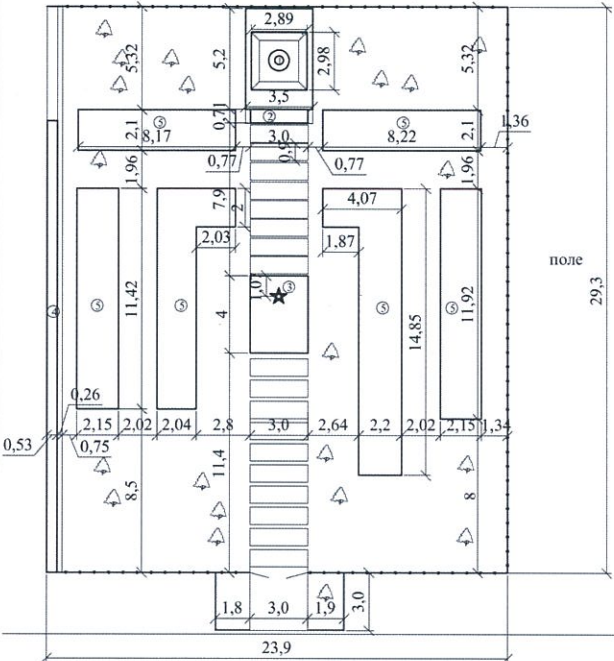

А.А. Рубель



№ п/п	Видовая принадлежность предмета охраны	Предмет охраны	Фотофиксация
1.4	Авторство	Автор памятника неизвестен. Работа выполнена Киевским художественным фондом.	
1.5	Историческая функция	Захоронение (братская могила)	
2	Материальные особенности объекта культурного наследия		
2.1	Захоронение подземное (могила)	Охраняется захоронение в полном объеме (от поверхности земли). Требуется уточнение фактических границ захоронения.	
2.2	Надмогильное сооружение	Архитектурно-мемориальный ансамбль: стела, полнофигурная скульптурная композиция на постаменте, подиум с «вечным огнем». Охраняется местоположение ансамбля и его составляющих.	 <p>Местоположение памятника на ситуационной схеме</p>

Аттестованный эксперт \_\_\_\_\_ А.А. Рубель



№ п/п	Видовая принадлежность предмета охраны	Предмет охраны	Фотофиксация
			<p>Схематический план (М1:200) расположения памятника истории - Группа могил советских воинов, 1941-1944 гг., расположен с. Надеждино Красноармейского сельсовета, южная окраина села АР Крым. Краснопереконский район.</p>  <p>ул. Победы</p> <p>Экспликация</p> <ol style="list-style-type: none"> <li>1. Памятный знак мать и солдат</li> <li>2. Надпись на плите - "Вечная память воинам Советской армии павшим смертью храбрых в боях за Родину 1941-1944."</li> <li>3. Вечный огонь</li> <li>4. Стена с таблицами указанием фамилий воинов погибших 1941-1944 гг.</li> <li>5. Братские могилы</li> </ol> <p>Выполнил: инженер Проверил: рук-ль гр.</p> <p>Юсупов Р. Ислямов Н.</p> <p>РП КАРМ "Укрпорокстрасваши" 2010</p>
2.2.1	Стела	Стела прямоугольной формы, сложена из камня известняка - ракушечника, оштукатурена. Охраняется местоположение, конфигурация, габариты	

Аттестованный эксперт






А.А. Рубель



№ п/п	Видовая принадлежность предмета охраны	Предмет охраны	Фотофиксация
2.2.2	Скульптура	<p>Полнофигурная скульптурная композиция, изображающая женщину-мать поднимающую раненного бойца. Постамент выполнен из железобетона. Охраняется местоположение, конфигурация, габариты скульптуры и постамента; техника исполнения и материал (медь) скульптуры; тематика (сюжет) скульптуры.</p>	
2.2.3	Подиум с «вечным огнем»	<p>Горизонтальный подиум из бетона, облицован мраморными плитами, торцы окрашены. На подиуме установлена звезда из металла для «вечного огня». Охраняется местоположение, конфигурация, форма, габариты.</p>	

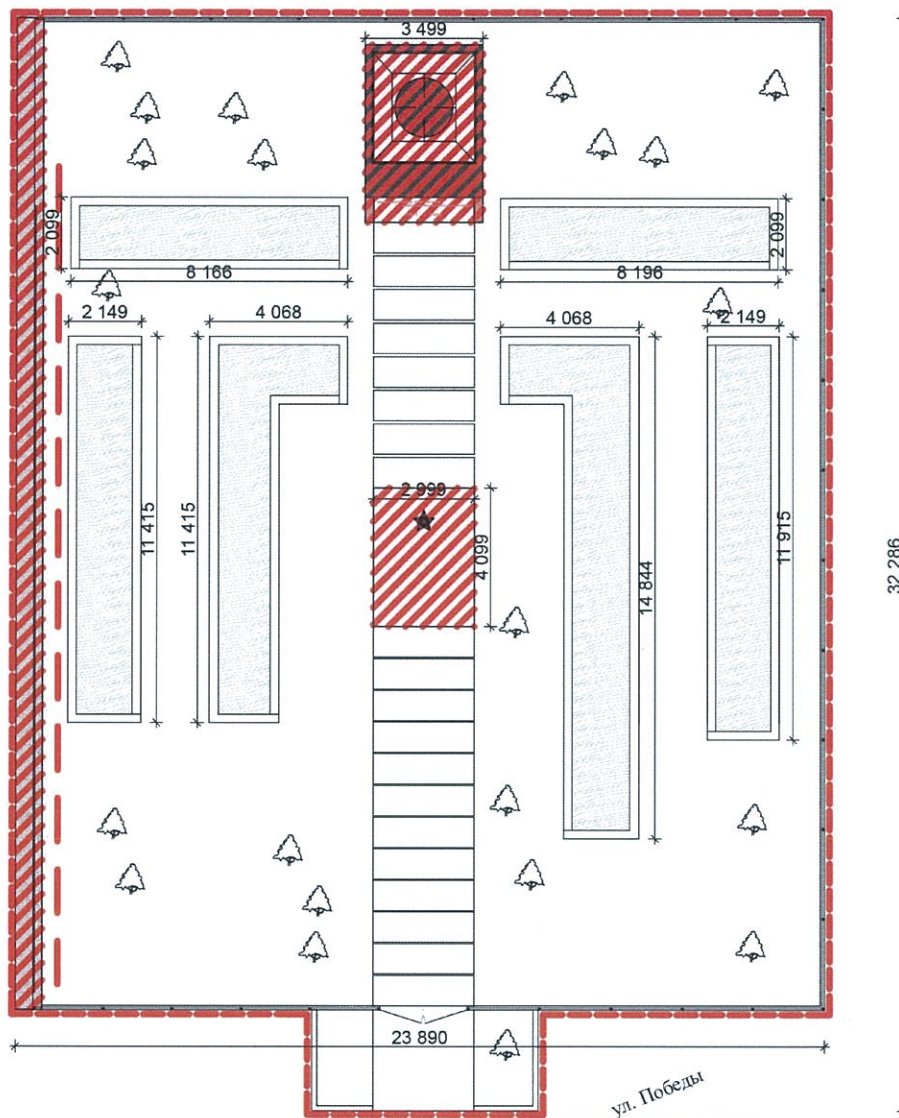


№ п/п	Видовая принадлежность предмета охраны	Предмет охраны	Фотофиксация
2.2.4	Надписи	<p>На стеле установлено 84 мемориальные доски, на которых указаны фамилии воинов и надпись «1941-1945» с изображением ордена Великой Отечественной войны.</p> <p>Охраняется местоположение, конфигурация, габариты, текст, изображение</p> <p>Надпись в нижней части постамента скульптуры «Вечная память воинам Советской армии павшим смертью храбрых в боях за Родину 1941-1944».</p> <p>Охраняется местоположение, конфигурация, габариты, текст</p>	 <p>Мемориальные таблички на стеле</p>  <p>Надпись в нижней части постамента скульптуры</p>
2.2.5	Благоустройство	<p>Прямоугольная площадка с металлическим ограждением. К «вечному огню» и скульптуре ведет центральная аллея с твердым покрытием.</p> <p>Охраняется местоположение аллеи</p>	





# Ситуационный план М 1:200



## УСЛОВНЫЕ ОБОЗНАЧЕНИЯ

- Захоронение - охраняется в полном объеме от поверхности земли/ требуется уточнение фактических границ захоронения/
- Мемориальные таблички и надписи - охраняется местоположение, конфигурация, габариты, текст, изображение.
- Архитектурно-мемориальной ансамбль - охраняется местоположение ансамбля и его составляющих.
  1. Стела (северная) - охраняется местоположение, конфигурация, габариты
  2. Полнофигурная скульптурная композиция на постаменте - охраняется местоположение, конфигурация, габариты скульптуры и постамента; техника исполнения и материал (медь) скульптуры; тематика (сюжет) скульптуры.
  3. Подиум с «вечным огнем» - охраняется местоположение, конфигурация, форма, габариты
  4. Прямоугольная площадка с ограждением и аллеей - охраняется местоположение аллеи

15/2016-ПО

Объект культурного наследия -  
"Группа могил советских воинов, 1941-1944гг.",  
расположен по адресу: Республика Крым, Краснопереконский район,  
Красноармейское сельское поселение, с.Надеждино, ул. Победы, южная окраина села

Схема планировки  
предмета охраны

Стадия	Лист	Листов
ПО	2	

Проект предмета охраны.  
Ситуационный план М 1:200

ООО "Крымская КАРМ"  
г.Симферополь

Аттестованный эксперт  А.А. Рубель