



**АКТ
ГОСУДАРСТВЕННОЙ ИСТОРИКО-КУЛЬТУРНОЙ ЭКСПЕРТИЗЫ**

проекта предмета охраны, в составе научно-проектной документации
«Реставрационные работы и благоустройство территории
объекта культурного наследия - «Братская могила советских воинов, 1941-1944 гг.

Дата сооружения: 1957 г., замена в 1982 г.»

Адрес: Республика Крым, Красноперекопский район,
Красноармейское сельское поселение, с. Красноармейское, ул. Победы»

Симферополь, 2016

АКТ

ГОСУДАРСТВЕННОЙ ИСТОРИКО-КУЛЬТУРНОЙ ЭКСПЕРТИЗЫ

проекта предмета охраны, в составе научно-проектной документации «Реставрационные работы и благоустройство территории объекта культурного наследия - «Братская могила советских воинов, 1941-1944 гг. Дата сооружения: 1957 г., замена в 1982 г.» Адрес: Республика Крым, Краснопереконский район, Красноармейское сельское поселение, с. Красноармейское, ул. Победы»

30 ноября 2016 г.

г. Симферополь

Настоящий Акт государственной историко-культурной экспертизы составлен в соответствии с Федеральным законом от 25.06.2002 г. № 73-ФЗ «Об объектах культурного наследия (памятниках истории и культуры) народов Российской Федерации» (в действующей редакции) и Положением о государственной историко-культурной экспертизе, утвержденным постановлением Правительства Российской Федерации от 15 июня 2009 г. № 569.

1. Дата начала проведения экспертизы: 17.11.2016 г.

2. Дата окончания проведения экспертизы: 30.11.2016 г.

3. Место проведения экспертизы: г. Симферополь

4. Заказчик экспертизы: Администрация Красноармейского сельского поселения Краснопереконского района Республики Крым

5. Сведения об эксперте

Фамилия, имя и отчество	Рубель Александр Андреевич
Образование	Высшее, Севастопольский приборостроительный институт
Специальность	Инженер-строитель, диплом Я № 820922
Ученая степень (звание)	К.т.н. (диплом ТН № 071718), доцент (аттестат ДЦ № 033644), заслуженный строитель Республики Крым, член научно-методического совета при Госкомитете по охране культурного наследия РК, член союза реставраторов Крыма
Стаж работы по специальности	24 года (в области сохранения объектов культурного наследия)
Место работы и должность	Главный инженер ООО «НТПО «Крым»
Сведения об аттестации	Приказ Министерства культуры Российской Федерации об утверждении статуса аттестованного эксперта по проведению государственной историко-культурной экспертизы от 25 декабря 2014 г. № 2448: - документы, обосновывающие включение объектов культурного наследия в реестр; - проекты зон охраны объекта культурного наследия; - документация, обосновывающая проведение работ по сохранению объекта культурного наследия

Аттестованный эксперт



А.А. Рубель

6. Информация о том, что в соответствии с законодательством Российской Федерации эксперт несет ответственность за достоверность сведений, изложенных в заключении

Государственный эксперт несет ответственность за достоверность информации, изложенной в заключении экспертизы, в соответствии со статьей 29 Федерального закона от 25.06.2002 г. № 73-ФЗ «Об объектах культурного наследия (памятниках истории и культуры) народов Российской Федерации», п. 17 «Положения о государственной историко-культурной экспертизе».

7. Объект экспертизы

Объект культурного наследия – проект предмета охраны, в составе научно-проектной документации «Реставрационные работы и благоустройство территории объекта культурного наследия - «Братская могила советских воинов, 1941-1944 гг. Дата сооружения: 1957 г., замена в 1982 г.» Адрес: Республика Крым, Краснопереконский район, Красноармейское сельское поселение, с. Красноармейское, ул. Победы», разработанный ООО «Крымская комплексная архитектурно-реставрационная мастерская» в 2016 г. по заказу Администрации Красноармейского сельского поселения Краснопереконского района Республики Крым.

8. Цель экспертизы

Определение и оценка соответствия разработанной научно-исследовательской документации по определению предмета охраны объекта культурного наследия требованиям государственной охраны объектов культурного наследия.

9. Документы, представленные на экспертизу заявителем

Проект предмета охраны, в составе научно-проектной документации «Реставрационные работы и благоустройство территории объекта культурного наследия - «Братская могила советских воинов, 1941-1944 гг. Дата сооружения: 1957 г., замена в 1982 г.» Адрес: Республика Крым, Краснопереконский район, Красноармейское сельское поселение, с. Красноармейское, ул. Победы» с приложениями (охранный договор от 27 декабря 2010 г., учетная карточка и паспорт объекта культурного наследия, акт технического состояния, краткая историческая справка, кадастровый паспорт земельного участка мемориального сооружения).

10. Сведения об обстоятельствах, повлиявших на процесс проведения и результаты экспертизы

Обстоятельства, повлиявшие на процесс проведения и результат государственной историко-культурной экспертизы, отсутствуют.

11. Сведения о проведенных исследованиях с указанием примененных методов, объема и характера выполненных работ и их результатов

В ходе историко-культурной экспертизы были:

- изучены переданные заказчиком экспертизы документы и материалы, подлежащие экспертизе, содержащие сведения об истории возникновения и историко-культурной ценности объекта, изучены предоставленные заказчиком копии актов и иных документов (приложения к проекту предмета охраны);
- проведен анализ документов и материалов для выявления предмета охраны;
- результаты экспертизы оформлены в виде Акта государственной историко-культурной экспертизы.

Аттестованный эксперт _____  А.А. Рубель

12. Факты, установленные в результате проведения экспертизы

12.1 Общие сведения об объекте культурного наследия

Рассматриваемый объект культурного наследия поставлен на учет решением Крымского облисполкома от 05.09.1969 г. №595 под названием «Братская могила советских воинов, ноябрь 1943 г., апрель 1944 г., перезахоронение в 1955 г.», учетный номер 1199.

Приказом Министерства культуры Украины от 04.07.2013 №604 объект внесен в Реестр недвижимых памятников Украины под названием «Братская могила советских воинов, 1941-1944 гг. Дата сооружения: 1957 г., замена в 1982 г.», охранный № 1199-АР.

Подлежит государственной охране в соответствии с федеральным законом от 12.02.2015 г. №9-ФЗ «Об особенностях правового регулирования отношений в области культуры и туризма в связи с принятием в Российскую Федерацию Республики Крым и образованием в составе Российской Федерации новых субъектов – Республики Крым и города федерального значения Севастополь» (статья 2, п. 2) и федеральным законом от 25.06.2002 г. №73-ФЗ «Об объектах культурного наследия (памятниках истории и культуры) народов Российской Федерации».

Охранная зона – 9,2х18 м по периметру от центра основания памятного знака – утверждена решением Крымского облисполкома от 15.01.1980 г. №16.

Первое мемориальное сооружение на братской могиле установлено в 1957 г., заменено в 1982 г. После замены первоначального надмогильного сооружения (обелиска) на архитектурно-мемориальный ансамбль границы зоны охраны не корректировались. В настоящее время они значительно меньше, чем площадь благоустройства объекта (16х26 м) и площадь участка землепользования (36х58 м).

12.2 Краткие исторические сведения об объекте культурного наследия

Объект культурного наследия представляет собой братскую могилу, в которой захоронены останки около 990 воинов, оборонявших Крым в 1941 г. (106-й стрелковой дивизии) и освободивших берег Сиваша в 1943-1944 гг. (33-й, 77-й, 91-й, 216-й, 257-й, 267-й, 279-й, 346-й и 417-й стрелковой дивизии, 59-го отдельного штурмового батальона, 131-й и 104-й танковых бригад, 115-го артполка и 19-го танкового корпуса).

Среди погибших – Герой Советского Союза Аксютин Николай Васильевич (1916-1944 гг.) – капитан, командир роты 289-го стрелкового полка 216-й Краснознаменной стрелковой дивизии. По данным военкомата, здесь же захоронены погибшие в 1944 г. Герои Советского Союза Н.Л.Тарасов и А.Ф.Лавренев (291-й истребительный авиаполк), капитан Рудченко Алексей Анатольевич (402-й истребительный авиаполк 265-й авиадивизии).

В 1957 г. (1954 г.) на месте захоронения установлен каменный обелиск. В 1982 г. здесь создан мемориал, открытие которого состоялось 9 мая (архитектор Ю.И. Белькович, скульптор С.Н. Пресняков).

В центре мемориала – скульптура воина в плащ-палатке, с автоматом в руках, скорбно склонившего голову. В стороне – две мемориальные стелы из камня, с мемориальными табличками и надписями. Перед стелой – подиум со звездой («вечный огонь»).

Более точных данных о числе захороненных воинов нет. Списки погибших находятся в Красноперкопском РВК.

12.3 Описание объекта культурного наследия и его характеристика

Месторасположение объекта культурного наследия. Объект расположен на улице Победы, в жилой застройке села Красноармейское.

Описание границ территории объекта. Территория объекта определена кадастровым паспортом земельного участка, кадастровый номер 90:06:060101:146. Главный вход на территорию расположен по ул. Победы. Границами участка являются: с запада - парк, земли

Аттестованный эксперт _____



А.А. Рубель

сельсовета, с севера и востока - жилая застройка домовладениями, с юга - дорога общего пользования ул. Победы. Территория частично ограждена штакетником, а в основном ограждение декоративное (цепи на столбиках). Площадь участка 2011 кв. м. Территория благоустроена и озеленена. Площадка вымощена бетонными тротуарными плитами.

Объемно-планировочное решение. Объект культурного наследия представляет собой архитектурно-мемориальный ансамбль, включающий две стелы, полнофигурную скульптуру на постаменте, подиум с «вечным огнем», расположенные на прямоугольной площадке, и отдельно стоящий обелиск.

Стела западная прямоугольной формы, сложена из камня известняка - ракушечника и оштукатурена цементно-песчаным раствором, отделка – набрызг из цементного раствора, фундамент железобетонный. Габаритные размеры стелы: 0,8х15,0х2,9 (h) м. На стеле установлены 50 мемориальных досок (два ряда по 25 досок) из алюминия, буквы выдавлены, фон выполнен из металлического напыления, на которых указаны фамилии воинов советской армии, погибших в период Великой Отечественной войны 1941-1945 гг. и похороненных в селе Красноармейское.

Стела северная С-образной формы в плане, сложена из камня известняка - ракушечника и оштукатурена, отделка – шуба из цементного раствора, фундамент железобетонный. Габаритные размеры стелы: 0,57х8,5х1,55 (h) м.

На стеле установлены мемориальные доски:

- Одна доска из алюминия, буквы выдавлены, фон из металлического напыления, на доске указаны фамилии погибших воинов и надпись «Односельчане с. Красноармейское погибшие в 1941-1945 г.»,
- Две доски из черного камня габбро, на которых указаны фамилии погибших воинов и надпись «Красноармеец Клявлин Петр Степанович, 23.06.1925-22.03.1944».
- Одно фото на металлокерамике с надписью «Герой советского союза капитан Лавренов Александр Филиппович, 20.04.1920-26.03.1944».
- Одна надпись буквами из нержавеющей стали (утрачена) с текстом: «Никто не забыт. Ничто не забыто» (требуется воссоздание).

Центральный монумент – полнофигурная скульптура воина в плащ-палатке, с автоматом в руках, скорбно склонившего голову. Установлена на постаменте из железобетона, окрашенном в серый цвет. Габаритные размеры постаменты 1,14х1,22х1,15 (h) м. Скульптура бойца выполнена из меди, габаритные размеры 1,0х1,0х4,2 (h) м

Подиум со звездой и «вечным огнем» выполнен из бетона, облицован гранитными плитами, торцы окрашены в черный цвет. На подиуме установлена звезда из металла «вечный огонь», окрашенная в красный цвет. Габаритные размеры подиума 2,35х4,3х0,53 (h) м.

Обелиск отдельно стоящий выполнен из камня, оштукатурен цементно-песчаным раствором, побелен. Обелиск увенчан звездой, на нем установлена бетонная табличка с надписью «Слава в веках вам бессмертные герои павшие в битве за честь свободу и независимость нашей Родины 1941-1944 гг.». Габаритные размеры 2,6х2,4х4,41 (h) м.

Аттестованный эксперт _____



А.А. Рубель

13. Перечень документов и материалов, собранных и полученных при проведении экспертизы, а также использованной для нее специальной, технической и справочной литературы

13.1 Нормативная литература

1. Федеральный закон от 25.06.2002 г. №73-ФЗ «Об объектах культурного наследия (памятниках истории и культуры) народов Российской Федерации».
2. Федеральный закон от 12.02.2015 г. №9-ФЗ «Об особенностях правового регулирования отношений в области культуры и туризма в связи с принятием в Российскую Федерацию Республики Крым и образованием в составе Российской Федерации новых субъектов – Республики Крым и города федерального значения Севастополя».
3. Закон Республики Крым от 11.09.2014 г. № 68-ЗРК «Об объектах культурного наследия в Республике Крым».
4. Методические указания по определению предмета охраны для объектов, предложенных к включению в реестр объектов культурного наследия, выявленных объектов культурного наследия, выявленных объектов культурного наследия и объектов культурного наследия федерального и регионального значения (памятников истории и культуры). Разработчик ООО «ПФ-Градо», Москва, 2011.
5. Методические указания по проведению комплексных историко-культурных исследований. Разработчик ГУП «НИ и ПИ Генплана Москвы», Москва, 2009.
6. Приказ Министерства культуры Российской Федерации от 13.01.2016 г. №28 «Об утверждении Порядка определения предмета охраны культурного наследия, включенного в единый государственный реестр объектов культурного наследия (памятников истории и культуры) народов Российской Федерации...»

13.2 Литература и источники

1. Батов П.И. Перекоп. 1941. - Симферополь: Крим, 1970. - 170с.
2. В памяти народной. - Киев: УРЭ, 1985. - С. 227.
3. Герои боев за Крым. - Симферополь: Таврия, 1972. - С. 19-20.
4. Грылев А.Н. Днепр - Карпаты - Крым. - М.: Наука, 1970.
5. Кружко Л.П. Сивашская эпопея. - Симферополь: Таврия, 2002. - 128 с.
6. История сел и городов УССР. В 26-ти томах. Крымская область. - Киев: УРЭ АН УРСР, 1966-1973. - 352с.-1086с.
7. Казаров А.А. Герои боев за Крым. - Симферополь: Крымиздат. 1972. - С.10-14.
8. Кулаков А. С. Огнем и броней. - М.: ДОСААФ, 1978.
9. Крым. Памятники славы и бессмертия. - Симферополь: изд-во «Таврия», 1985. - С. 177-178.
10. Памятники истории и культуры Украинской ССР. Каталог-справочник.- Киев: Научная мысль, 1978. - 736с.
11. ЦА МО РФ. Ф.407, оп. 200472с, д.5, л.40-69 (журнал боевых действий 51 армии с 10 октября 1943 г. по 12 мая 1944 г.).
12. Чикин А.М. Севастополь: историко-литературный справочник. - Севастополь: «Вебер», 2007.
13. Шавшин В.Г. Каменная летопись Севастополя. - Севастополь - Киев, 2003.

14. Обоснование вывода экспертизы

Представленный на экспертизу проект предмета охраны разработан на основании нормативной документации, полно описывает все содержащиеся в объекте культурного наследия аспекты его историко-культурной ценности, зафиксированные в ст. 3 Федерального закона «Об объектах культурного наследия (памятниках истории и культуры) народов Российской Федерации» от 25.06.2002 № 73-ФЗ, в том числе всю сумму композиционно-

Аттестованный эксперт _____



А.А. Рубель

пространственных особенностей, определяющих целостность, своеобразие, историческую значимость объекта культурного наследия.

В проекте предмета охраны выявлены ценные подлинные материальные элементы (объемно-пространственные характеристики, вид и состав элементов мемориального ансамбля, архитектурно-художественное оформление) объекта культурного наследия и его нематериальные особенности.

Предмет охраны формализован в текстовых и графических материалах, фотографических изображениях в соответствии с видом и типологией, описан в строгой последовательности научного описания объектов, содержит достоверную информацию об объекте культурного наследия.

15. Вывод экспертизы

На основании анализа научно-проектной документации по определению предмета охраны объекта культурного наследия «Братская могила советских воинов, 1941-1944 гг. Дата сооружения: 1957 г., замена в 1982 г.», расположенного по адресу: Республика Крым, Краснопереконский район, Красноармейское сельское поселение, с. Красноармейское, ул. Победы, считаю целесообразным и возможным признать, что предоставленный на экспертизу проект предмета охраны полно описывает все содержащиеся в объекте культурного наследия аспекты его историко-культурной ценности, зафиксированные в ст. 3 Федерального закона «Об объектах культурного наследия (памятниках истории и культуры) народов Российской Федерации» от 25.06.2002 №73-ФЗ, в том числе все критерии (особенности), определяющие целостность, своеобразие, историческую значимость объекта культурного наследия (положительное заключение).

Рекомендуется выполнить корректировку границ охранной зоны объекта культурного наследия.

Проект предмета охраны может конкретизироваться при изменении степени исследованности памятника.

Приложения.

1. Предмет охраны объекта культурного наследия.

Аттестованный эксперт



А.А. Рубель

Дата подписания акта: 30 ноября 2016 г.

Аттестованный эксперт



А.А. Рубель

Приложение № 1
к акту государственной
историко-культурной экспертизы

ПРЕДМЕТ ОХРАНЫ

Объект культурного наследия - «Братская могила советских воинов, 1941-1944 гг.


Дата сооружения: 1957 г., замена в 1982 г.»

Адрес: Республика Крым, Краснопереконский район, Красноармейское сельское поселение, с.Красноармейское, ул. Победы.

Приказ Министерства культуры Украины от 04.07.2013 №604, охранный № 1199-АР. Охранная зона - 9,2м x18,0 м, в пределах ограды - утверждена решением Крымского облисполкома от 15.01.1980 №16/

№ п/п	Видовая принадлежность предмета охраны	Предмет охраны	Фотофиксация
1	Нематериальные особенности объекта культурного наследия		
1.1	Датировка	Даты захоронения - октябрь 1941 г., ноябрь 1943 г. - апрель 1944 г. В 1957 г. (по другим данным в 1954 г.) на месте братского захоронения установлен каменный обелиск, в 1982 г. - современное мемориальное сооружение.	
1.2	Историческая (мемориальная) ценность	Связь объекта с обороной Крыма и освобождением Сиваша в годы Великой Отечественной войны; с личностями (героями Советского Союза - Аксютиным Н.В., Тарасовым Н.Л., Лавреневым А.Ф., Рудченко А.А. и офицерами и солдатами Советской Армии)	
1.3	Историко-художественная ценность	Надмогильное сооружение выполнено по индивидуальному проекту, не является массовой копией, но принадлежит к распространенному типу, включающему скульптуру солдата, вечный огонь, стелы с	

Аттестованный эксперт _____  А.А. Рубель

№ п/п	Видовая принадлежность предмета охраны	Предмет охраны	Фотофиксация
		фамилиями.	
1.4	Авторство	Авторы памятника: архитектор Ю.И. Белькович (автор ряда подобных памятников, в т.ч. Синопского спуска в Севастополе) и скульптор С.Н.Пресняков.	
1.5	Историческая функция	Захоронение (братская могила)	
2	Материальные особенности объекта культурного наследия		
2.1	Захоронение подземное (могила)	Охраняется захоронение в полном объеме (от поверхности земли). Требуется уточнение фактических границ захоронения.	
2.2	Надмогильное сооружение	Архитектурно-мемориальный ансамбль: две стелы, полнофигурная скульптура на постаменте, подиум с «вечным огнем», расположенные на прямоугольной площадке, и отдельно стоящий обелиск. Охраняется местоположение ансамбля и его составляющих.	 <p>Местоположение памятника на ситуационной схеме</p>




Аттестованный эксперт _____ А.А. Рубель

№ п/п	Видовая принадлежность предмета охраны	Предмет охраны	Фотофиксация
			<p>Схематический план (М1:200)</p> <p>Экспликация</p> <ol style="list-style-type: none"> 1. Стена с табличками, на которых указаны фамилии воинов погибших в 1943-1944 гг. 2. Памятный знак солдату 3. Стена с табличками, на которых указаны фамилии погибших воинов 4. Площадка с Вечным огнем 5. Вечный огонь 6. Казуба 7. Памятный знак 8. Захоронение
2.2.1	Горизонтальная стела (западная)	Стела прямоугольной формы, сложена из камня известняка - ракушечника, оштукатурена. Охраняется местоположение, конфигурация, габариты	

Аттестованный эксперт

A.A. Рубель




№ п/п	Видовая принадлежность предмета охраны	Предмет охраны	Фотофиксация
2.2.2	Горизонтальная стела (северная)	Стела С-образной формы в плане, сложена из камня известняка - ракушечника, оштукатурена. Охраняется местоположение, конфигурация, габариты	
2.2.3	Скульптура	Полнофигурная скульптура, изображающая воина в плащ-палатке, с автоматом в руках, скорбно склонившего голову. Потсмент из железобетона. Охраняется местоположение, конфигурация, габариты скульптуры и постамента; техника исполнения и материал (медь) скульптуры; тематика (сюжет) скульптуры.	
2.2.4	Подиум с «вечным огнем»	Горизонтальный подиум из бетона, облицован гранитными плитами, торцы окрашены. На подиуме установлена звезда из металла для «вечного огня», окрашена в красный цвет. Охраняется местоположение, конфигурация, форма, габариты.	



№ п/п	Видовая принадлежность предмета охраны	Предмет охраны	Фотофиксация
2.2.5	Обелиск	Охраняется местоположение.	
2.2.6	Надписи	<p>На западной стеле установлено 50 мемориальных досок, на которых указаны фамилии воинов и надпись «1941-1945» с изображением ордена Великой Отечественной войны.</p> <p>Охраняется местоположение, конфигурация, габариты, текст, изображение</p>	 <p>Мемориальные таблички на западной стеле</p> 

Аттестованный эксперт



А.А. Рубель

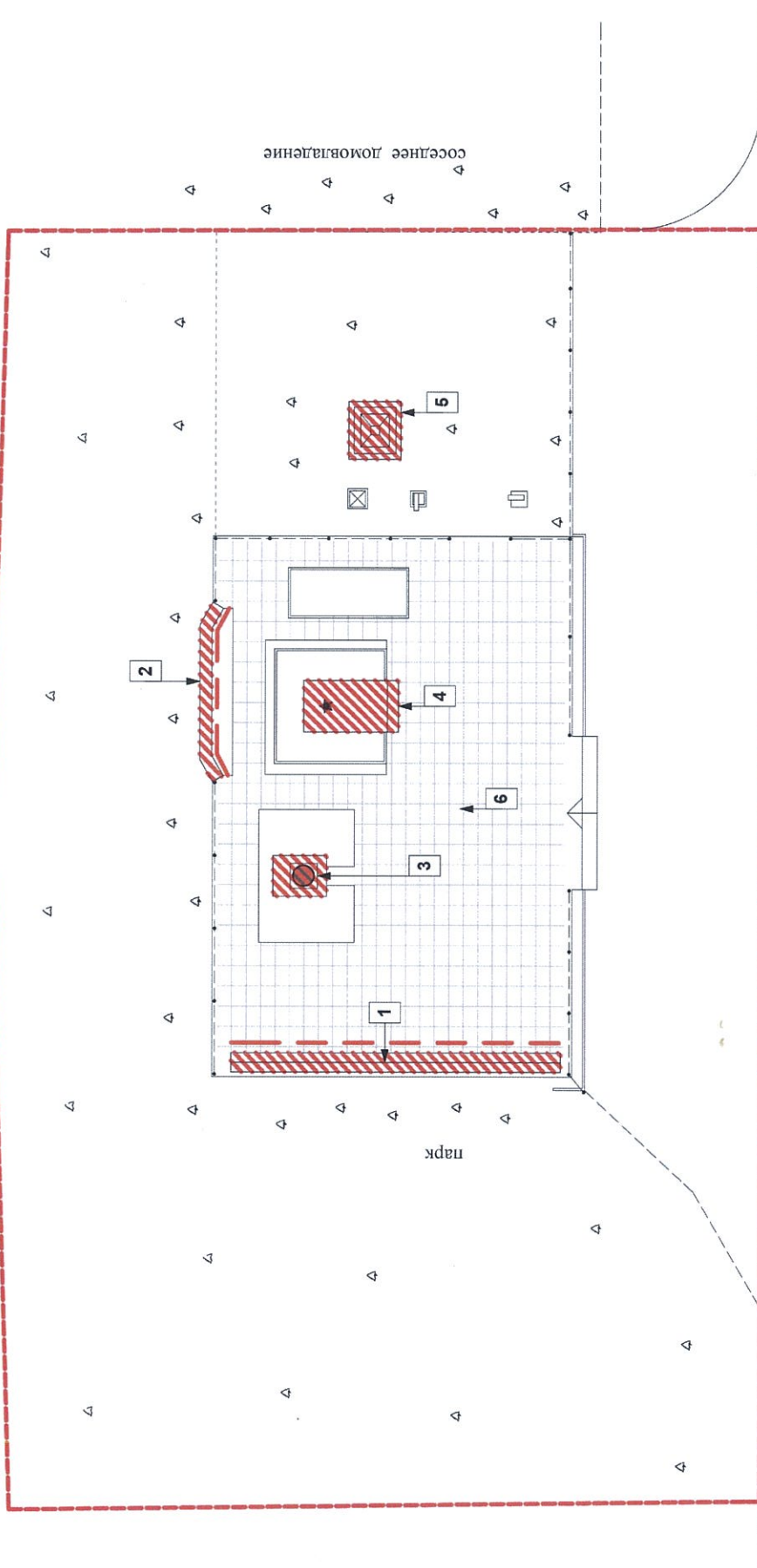
№ п/п	Видовая принадлежность предмета охраны	Предмет охраны	Фотофиксация
			Мемориальные таблички на западной стеле
		<p>На северной стеле надпись буквами из нержавеющей стали: «Никто не забыт. Ничто не забыто» (утрачена). Охраняется (после восстановления) местоположение, конфигурация, форма, габариты, материал, текст</p> <p>Мемориальные доски на северной стеле. Одна доска из алюминия, буквы выдавлены, фон выполнен из металлического напыления, на которой указаны фамилии погибших воинов и надпись «Односельчане с Красноармейское погибшие в 1941-1945г.». Две доски из черного камня габбро, на который указаны фамилии погибших воинов и надпись «Красноармеец Клявлин Петр Степанович, 23.06.1925-22.03.1944». Одно фото на металлокерамике с надписью «Герой советского союза капитан Лавренов Александр Филиппович, 20.04.1920-26.03.1944». Охраняется местоположение, конфигурация, габариты, текст, изображение</p>	 <p>Надпись на северной стеле</p>  <p>Надпись на северной стеле (утрачена)</p> 

№ п/п	Видовая принадлежность предмета охраны	Предмет охраны	Фотофиксация
			
2.2.7	Благоустройство	<p>Прямоугольная площадка с твердым покрытием, прямоугольными цветниками и декоративным ограждением в виде цепей на металлических столбиках.</p> <p>Охраняется тип ограды.</p>	

Аттестованный эксперт _____



А.А. Рубель



ул. Победы

УСЛОВНЫЕ ОБОЗНАЧЕНИЯ

Захоронение - охраняется в полном объеме от поверхности земли/пробуется уточнение фактических границ захоронения/

Мемориальные таблички и надписи - охраняется местоположение, конфигурация, габариты, текст, изображение.

Архитектурно-мемориальный ансамбль - охраняется местоположение ансамбля и его составляющих.

1. Стела (надпись) - охраняется местоположение, конфигурация, габариты

2. Стела (скульптура) - охраняется местоположение, конфигурация, габариты

3. Полнофигурная скульптура на постаменте - охраняется местоположение, конфигурация, габариты

скульптуры и постамента; техника исполнения и материал (медь) скульптуры; тематика (сюжет) скульптуры.

4. Подиум с «вечным огнем» - охраняется местоположение, конфигурация, форма, габариты.

5. Обелиск - каменный обелиск со звездой и надписью. Глава в вехах или бесмертные герои павшие в

битве за честь свободу и независимость нашей Родины 1941-1944гг. охраняется тип обелиска.

6. Прямоугольная площадка с ограждением - охраняется тип ограды.

Автентичный экспонат А.А. Губель

14/2016-ПО

Объект культурного наследия -
"Братская могила советских воинов, 1941-1944 гг. Дата сооружения: 1957 г., замена
в 1982г.", расположен по адресу: Республика Крым, Красногвардейский район,
Красногвардейское сельское поселение, с.Красногвардейское, ул. Победы

Схема планировки
предмета охраны

Проект предмета охраны.
Ситуационный план М 1:200

Автентичный экспонат

А.А. Губель

А.А. Губель

СОГЛАСОВАНО

Взамен инв. N

Подпись и дата

Име. N подл.